


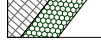



MAPA ZASADNICZA
 SKALA 1:500

Układ odniesienia: PL-ETRF89, układ wsp. płaskich: PL-2000 strefa 6 (18°), układ wys.: PL-EVRF2007-NH
 obr. Mogilno 0001: dz. 1738

LEGENDA:

1. Istniejący budynek dworca PKS,
2. Projektowany budynek myjni samochodowej dla pojazdów o długości 12m,
3. Obszar kolejowy,
4. Istniejący wjazd i wyjazd na działkę,
5. Projektowane i istniejące utwardzenia,
6. Powierzchnia biologicznie czynna - nieurządzona i urządzona zieleń,

- abc....** granica działki 1738
-  Istniejący budynek dworca PKS,
 -  Projektowany budynek myjni samochodowej dla pojazdów o długości 12m,
 -  Obszar kolejowy
 -  drogi, dojścia utwardzone i podjazdy, droga pożarowa
 -  powierzchnia biologicznie czynna

